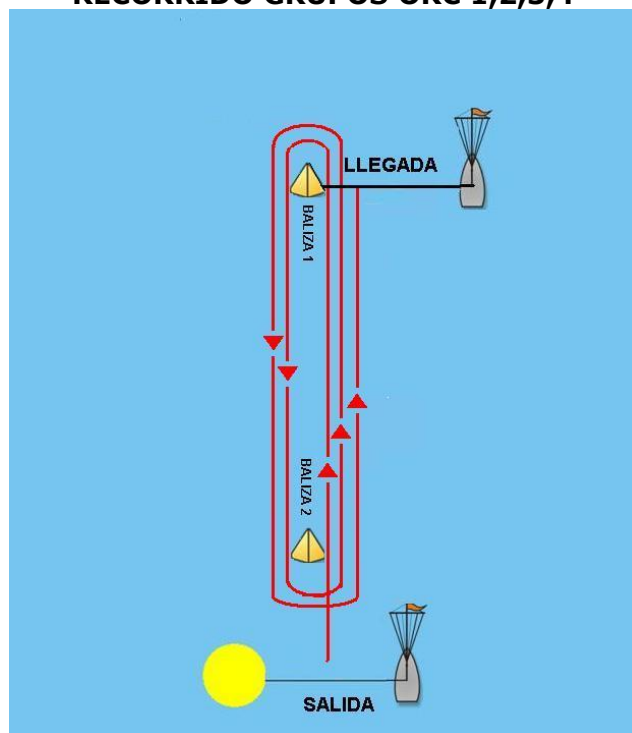


**TROFEO ALDEBARAN  
REAL CLUB REGATAS DE ALICANTE  
RECORRIDOS  
ANEXO I**

**RECORRIDO 1**



**RECORRIDO GRUPOS ORC 1,2,3,4**



Salida - Baliza 1 (Br) - Baliza 2 (Br) - Baliza 1 (Br) - Baliza 2 (Br) - Llegada (BARLOVENTO)

**RECORRIDO GRUPO CLUB**

Salida - Baliza 1 (Br) - Baliza 2 (Br) - Baliza 1 (Br) - Baliza 2 (Br) - Llegada (BARLOVENTO)

**RECORRIDO GRUPO CLUB**



**RECORRIDO ORC CLUB 10 MILLAS (aproximadas):** Salida-baliza de Cabo por babor-baliza del Tiro por babor-baliza SUR por babor-línea de Llegada.

**POSICION APROXIMADA DE LOS PASOS DE BALIZAS**

	<b>LATITUD</b>	<b>LONGITUD</b>
<b>SALIDA</b>	<b>38° 19.528'N</b>	<b>0° 27.784'O</b>
<b>BALIZA DEL CABO</b>	<b>38° 20.693'N</b>	<b>0° 24.796'O</b>
<b>BALIZA DEL TIRO</b>	<b>38° 20.872'N</b>	<b>0° 27.408'O</b>
<b>BALIZA SUR</b>	<b>38° 17.000'N</b>	<b>0° 29.700'O</b>

**TROFEO ALDEBARAN  
REAL CLUB REGATAS DE ALICANTE  
RECORRIDOS  
ANEXO II  
RECORRIDO 2**



**RECORRIDO GRUPOS ORC 1,2,3,4**



**RECORRIDO GRUPO CLUB**


**RECORRIDO GRUPOS ORC 1,2,3 15 MILLAS(aproximadas):** Salida-baliza de Cabo por babor-baliza del Tiro por babor-baliza SUR por babor-baliza de fuera por babor-línea de Llegada.

**RECORRIDO GRUPO CLUB 11 MILLAS(aproximadas):** Salida-baliza de Cabo por babor-baliza del Tiro por babor-baliza de fuera por babor-línea de Llegada.

**POSICION APROXIMADA DE LOS PASOS DE BALIZAS**

	<b>LATITUD</b>	<b>LONGITUD</b>
<b>SALIDA</b>	<b>38° 20.000'N</b>	<b>0° 28.300'O</b>
<b>BALIZA DEL CABO</b>	<b>38° 20.700'N</b>	<b>0° 24.800'O</b>
<b>BALIZA DEL TIRO</b>	<b>38° 20.800'N</b>	<b>0° 27.500'O</b>
<b>BALIZA SUR</b>	<b>38° 17.000'N</b>	<b>0° 29.700'O</b>
<b>BALIZA DE FUERA</b>	<b>38° 18.700'N</b>	<b>0° 26.000'O</b>
<b>LLEGADA</b>	<b>38° 20.153'N</b>	<b>0° 28.353'O</b>

**TROFEO ALDEBARAN**  
**REAL CLUB REGATAS DE ALICANTE**  
**RECORRIDOS**  
**ANEXO II**  
**RECORRIDO 3**



**RECORRIDO GRUPOS ORC 1,2,3,4**



**RECORRIDO GRUPO CLUB**

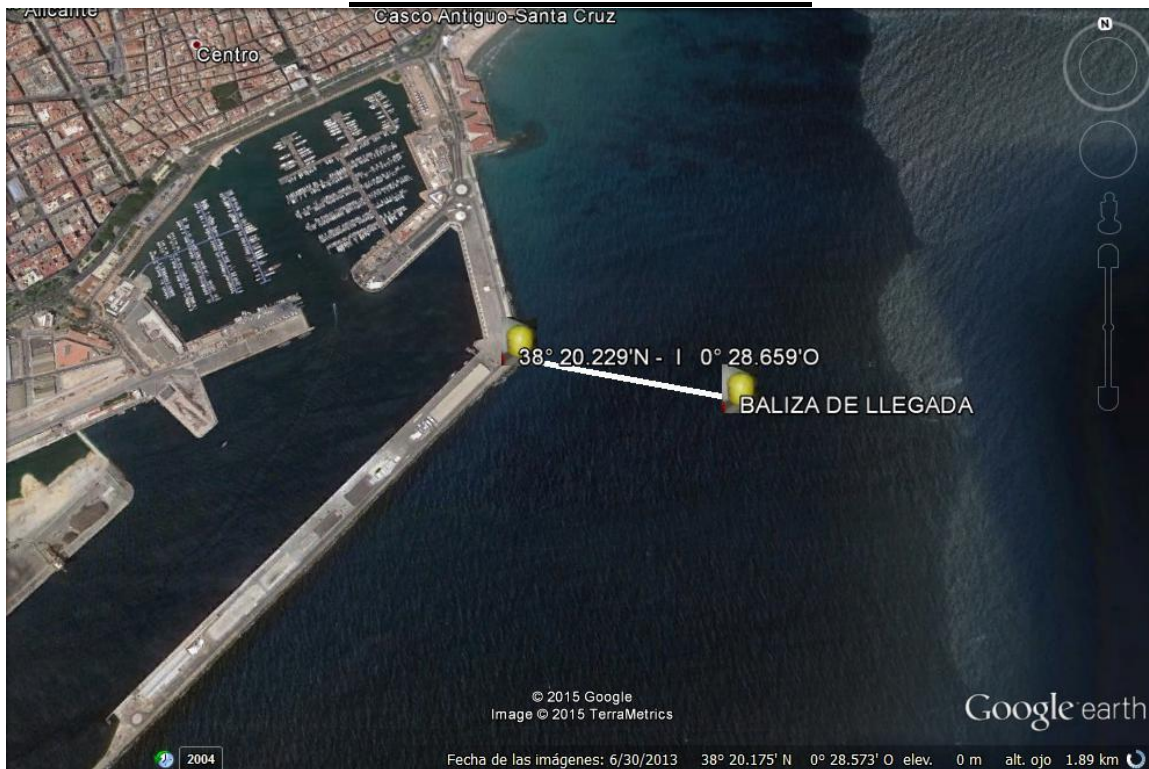
**RECORRIDO GRUPO ORC 1,2,3 9 MILLAS(aproximadas):** Salida-baliza de Fuera por babor-baliza del Cabo por babor-baliza de la Albufereta por babor-línea de Llegada.

**RECORRIDO GRUPO CLUB 7 MILLAS(aproximadas):** Salida-baliza de Fuera por babor-baliza de la Albufereta por babor-línea de Llegada.

**POSICION APROXIMADA DE LOS PASOS DE BALIZAS**

	<b>LATITUD</b>	<b>LONGITUD</b>
<b>SALIDA</b>	<b>38° 20.000'N</b>	<b>0° 28.300'O</b>
<b>BALIZA DEL CABO</b>	<b>38° 20.700'N</b>	<b>0° 24.800'O</b>
<b>BALIZA DE LA ALBUFERETA</b>	<b>38° 21.320'N</b>	<b>0° 26.800'O</b>
<b>BALIZA DE FUERA</b>	<b>38° 18.700'N</b>	<b>0° 26.000'O</b>
<b>LLEGADA</b>	<b>38° 20.153'N</b>	<b>0° 28.353'O</b>

**TROFEO ALDEBARAN**  
**REAL CLUB REGATAS DE ALICANTE**  
**RECORRIDOS**  
**ANEXO IV**  
**LÍNEA DE LLEGADA**



**LLEGADA RECORRIDO 2**

La Línea de Llegada estará formada por la línea imaginaria que une la esquina del Muelle 12 y el Muelle 14 del Puerto de Alicante en el lado de BABOR (L 38° 20.229'N l 0° 28.659'O) y una baliza de color amarillo y forma esférica en el lado de ESTRIBOR con la siguiente situación: latitud: 38° 20.153'N Longitud: 0° 28.353'O.

**LLEGADA RECORRIDO 3**

La Línea de Llegada estará formada por la línea imaginaria que une la esquina del Muelle 12 y el Muelle 14 del Puerto de Alicante en el lado de ESTRIBOR (L 38° 20.229'N l 0° 28.659'O) y una baliza de color amarillo y forma esférica en el lado de BABOR con la siguiente situación: latitud: 38° 20.153'N Longitud: 0° 28.353'O.

**SE RECUERDA LA OBLIGATORIEDAD DE INFORMAR POR RADIO VHF, CUANDO LA EMBARCACIÓN SE ENCUENTRE A UNA MILLA APROXIMADA DE LA LÍNEA DE LLEGADA. EL BARCO QUE NO CUMPLA CON ESTA INSTRUCCIÓN DE REGATA SERA PENALIZADO CON UN 2% DE SU TIEMPO REAL.**